

maître d'ouvrage :



**DRIEAT Île-de-France**

Direction régionale et interdépartementale de  
l'environnement, de l'aménagement et des transports

Service de la Modernisation du Réseau (SMR)

Département de Modernisation du Réseau Est (DMRE)

**2.1.3**

## DESSERTE DU PORT DE BONNEUIL

Prolongement de la RN406

### DCE Trémies

### 2.1 Aménagements et Réseaux

2.1.a Rue Louis Thébault

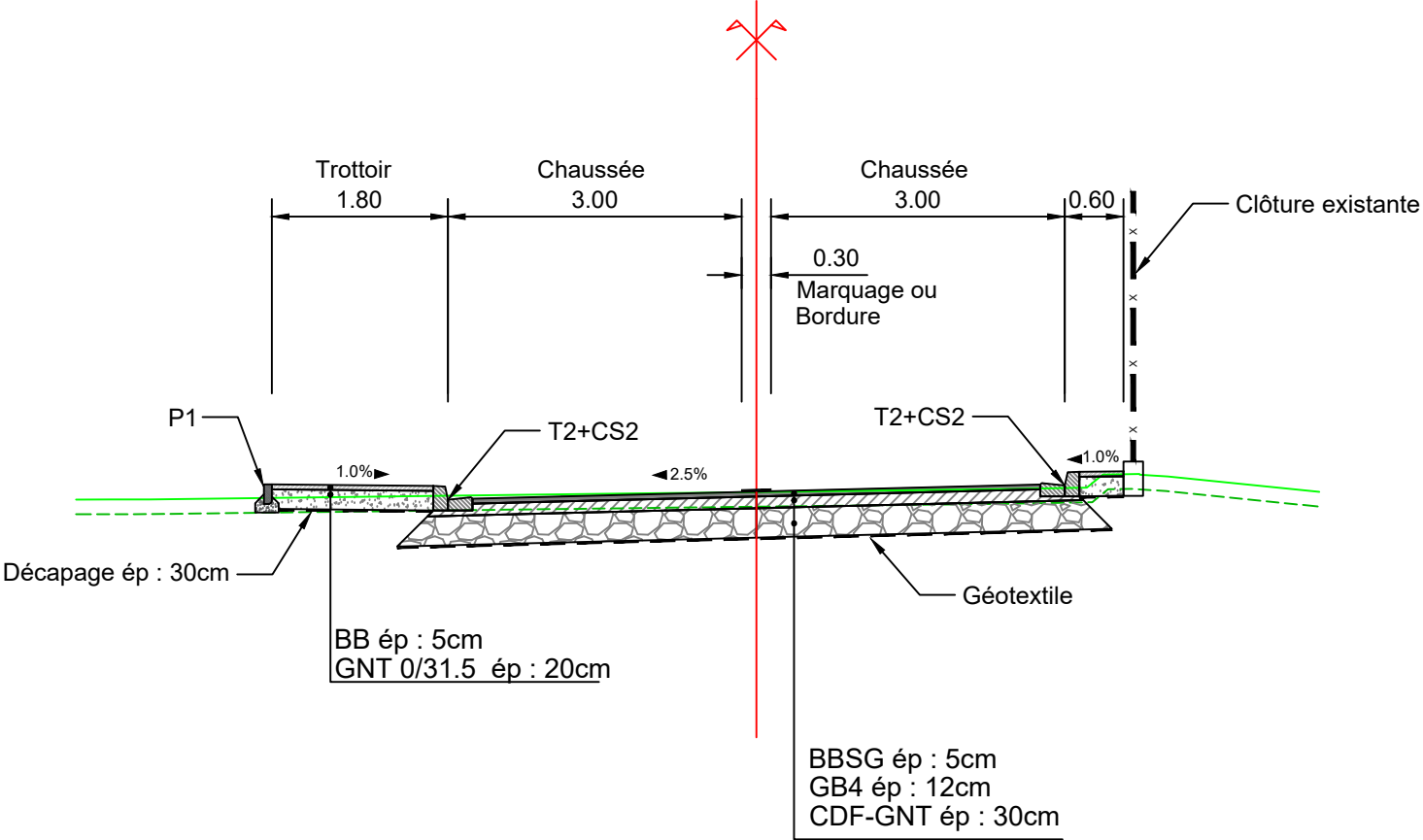
2.1.3 Cahiers de profils

Echelle :  
1/100 - 1/200

maître d'œuvre :



VOIE DE DESSERTE PORT DE BONNEUIL  
RUE LOUIS THEBAULT



Abscisse : 0.00 m

Echelle des altitudes : 1/200

Altitudes TN	-15.00	36.48	-11.06	36.43	-8.21	36.50	-4.47	36.47	-2.14	36.43	0.38	36.66	1.59	36.78	2.28	36.76	8.43	36.20	9.43	36.20	10.06	36.20	10.52	36.19	15.00	36.19
Distances à l'axe TN																										
Distances partielles TN		3.94	1.85	0.34	4.40	2.33	2.52	1.22	0.69	6.15	0.99	0.63	0.46	4.48												
Altitudes Projet																										
Distances à l'axe Projet																										
Distances partielles Projet																										

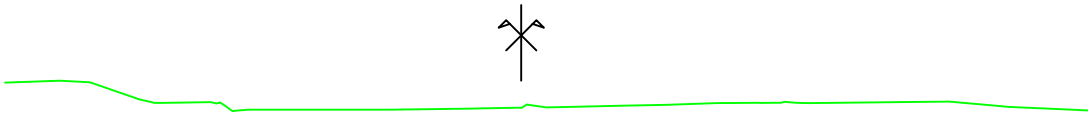
Profil n°: PT02

Abscisse : 20.00 m

Echelle des longueurs : 1/200

Echelle des altitudes : 1/200

Reprise de l'existant



PC : 33.00 m


Altitudes TN		-13.66	-12.21	-11.41	-10.10	-9.58	-7.87	-7.84	-7.22		-3.12	-1.87	-1.48	0.01	0.67	1.78	2.91	3.81	5.16	6.27	6.68	7.27	7.60		10.71	11.21	12.92	13.70	14.55	15.00
Distances à l'axe TN		1.45	0.80	1.31	0.52	1.62	0.33	0.42		4.10	1.26	0.39	1.49	0.65	1.11	1.13	0.90	1.35	1.11	0.41	0.59	0.33		3.11	0.51	1.70	0.78	0.85	0.45	
Distances partielles TN																														
Altitudes Projet																														
Distances à l'axe Projet																														
Distances partielles Projet																														

Profil n°: PT03

Abscisse : 40.00 m

Echelle des longueurs : 1/100

Echelle des altitudes : 1/100



PC : 31.00 m

Altitudes TN	36.96 36.91 36.91			36.13			35.90				35.97			35.94			36.05			36.06			36.07			36.11			36.21 36.24			36.03 36.02	35.92		35.81			35.28			35.28			35.07		35.03		35.01		34.98			35.00																																																																																																																																																																																																																																																																																																																																																																																																																																																																																																																																																																																																																																																																																																																																																																																																																																																																																																																																																																																																																																																																																																																																																																																																																																																																																																																															
Distances à l'axe TN	-12.99 -12.81 -12.81			-8.24			-5.89				-3.47			-2.82			-0.03			2.62			4.38			5.06			6.10 6.27		0.80	7.07 7.29	7.29 7.56			1.23			8.79 9.20			3.04			12.24		0.71		12.95 13.35		0.40 0.40		1.25			15.00																																																																																																																																																																																																																																																																																																																																																																																																																																																																																																																																																																																																																																																																																																																																																																																																																																																																																																																																																																																																																																																																																																																																																																																																																																																																																																																												
Distances partielles TN	0.17		4.57			2.36			2.42		0.65		2.79			2.64		1.76		0.69		1.04		0.17		0.80		0.22 0.27																																																																																																																																																																																																																																																																																																																																																																																																																																																																																																																																																																																																																																																																																																																																																																																																																																																																																																																																																																																																																																																																																																																																																																																																																																																																																																																																																								</

Profil n°: PT04

Abscisse : 60.00 m

Echelle des longueurs : 1/200

Echelle des altitudes : 1/200

Reprise de l'existant



PC : 32.00 m

Altitudes TN	-15.00	-12.01	-7.20	-6.55	-5.01	-4.08	-0.05	3.70	5.01	5.32	6.63	9.04	13.35	15.00
Distances à l'axe TN	37.32	36.74	35.98	35.91	35.76	35.68	35.80	35.90	36.08	36.08	35.67	35.64	35.27	35.56
Distances partielles TN	2.99	4.80	0.65	1.54	0.92	4.03	3.75	1.31	0.31	1.32	2.41	4.32	1.65	
Altitudes Projet														
Distances à l'axe Projet														
Distances partielles Projet														

Date : 06/02/2024

- BBSG

GB4

CDF\_GNT

TERRE VEGETALE

BB

GNT
- BETON

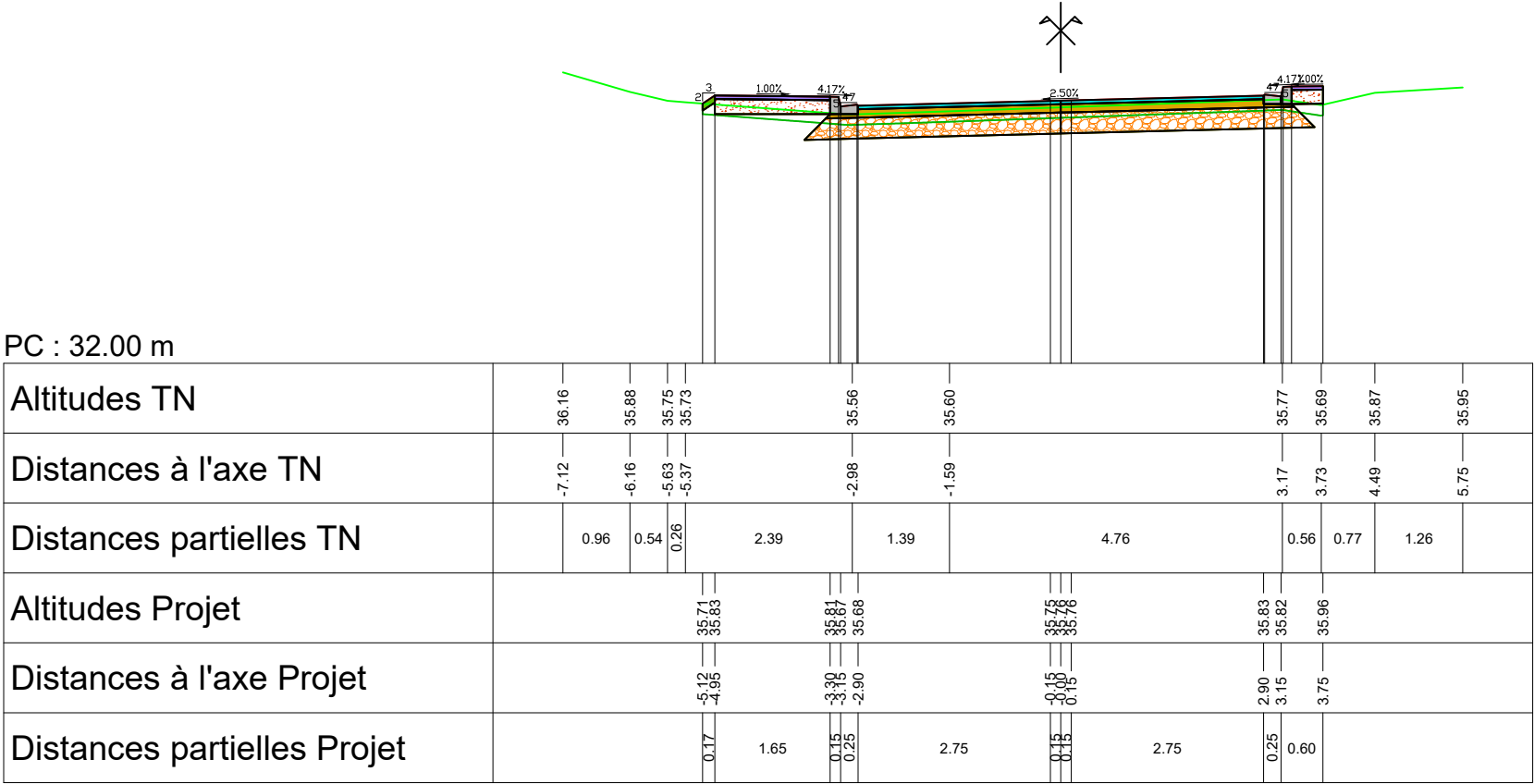
BB TROTTOIR-1









Profil n°: PT05

Abscisse : 80.00 m

Echelle des longueurs : 1/100

Echelle des altitudes : 1/100



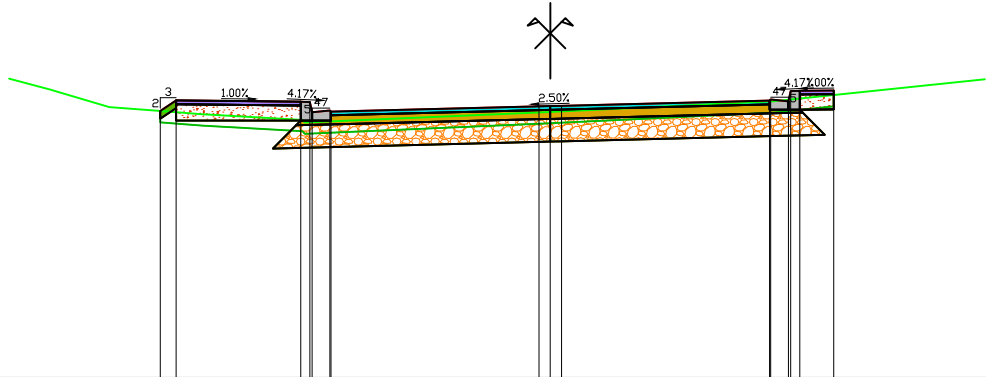
-  BBSG  
 GB4  
 CDF\_GNT  
 TERRE VEGETALE  
 BB  
 GNT  
 BETON  
 BB TROTTOIR-1

# Profil n°: PT06

Abscisse : 100.00 m

# Echelle des longueurs : 1/100

Echelle des altitudes : 1/100



PC : 32.00 m

[illegible]

Date : 06/02/2024



- BBSG

GB4

CDF\_GNT
- BB

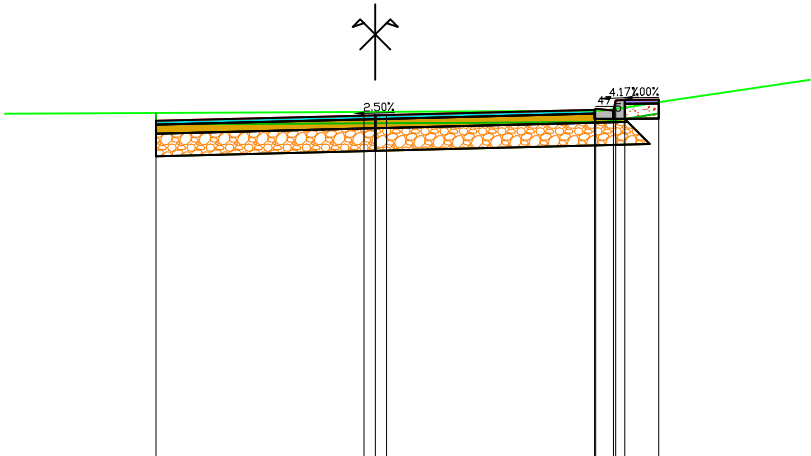
GNT
- BETON

Profil n°: PT07

Abscisse : 120.00 m

Echelle des longueurs : 1/100

Echelle des altitudes : 1/100



PC : 31.00 m

Altitudes TN		35.55		35.58	35.59	35.66	36.00
Distances à l'axe TN	4.90			1.46	3.03	3.50	5.75
Distances partielles TN		6.36		1.56	0.47	2.25	
Altitudes Projet		35.46	35.53	35.58	35.60	35.59	35.74
Distances à l'axe Projet		2.90	0.15	2.90	0.25	0.60	
Distances partielles Projet		2.75	0.15	2.90	0.25	0.60	

Date : 06/02/2024

- BBSG

GB4

CDF\_GNT
- BB

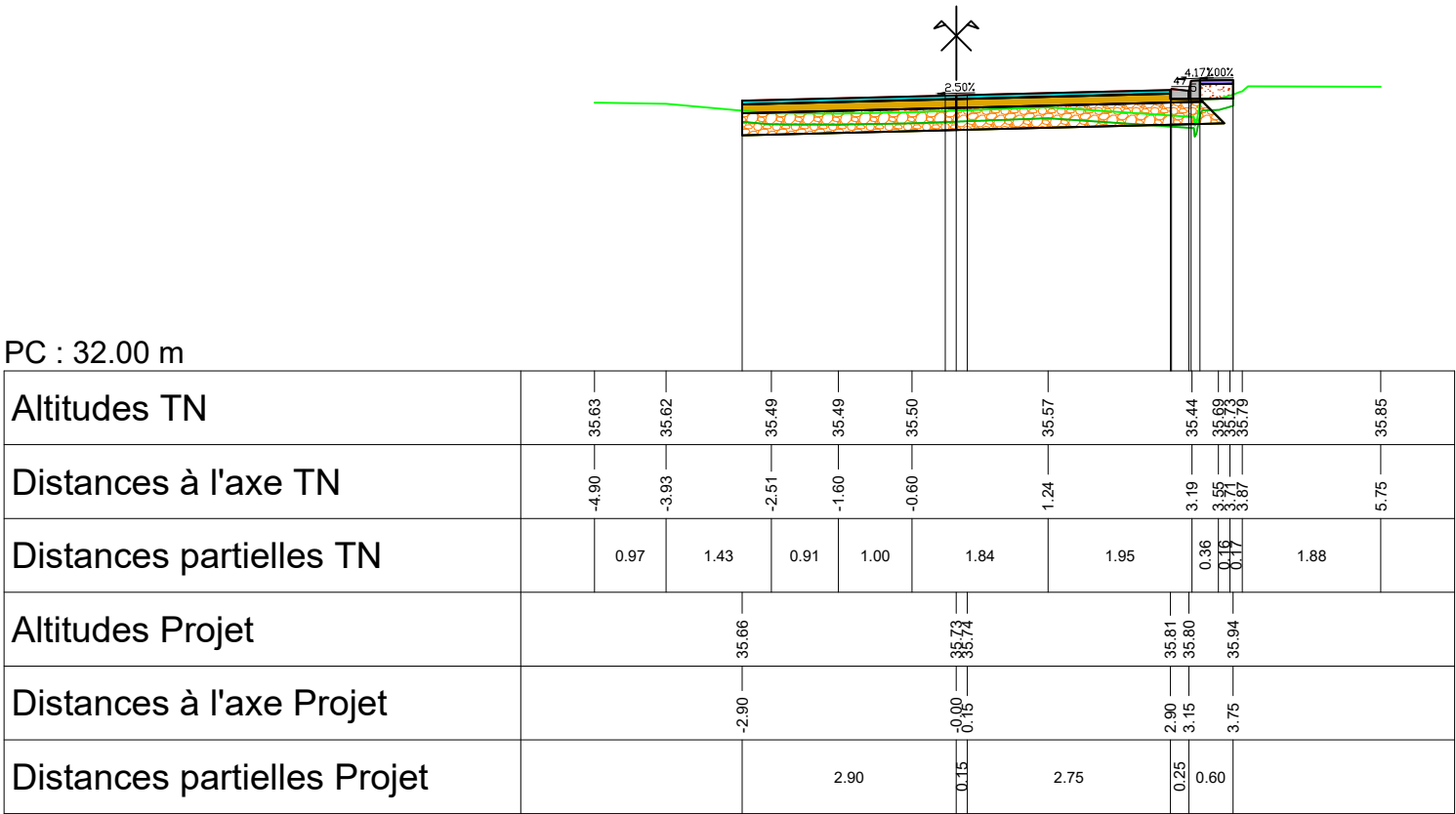
GNT
- BETON









Profil n°: PT08

Abscisse : 140.00 m

Echelle des longueurs : 1/100

Echelle des altitudes : 1/100



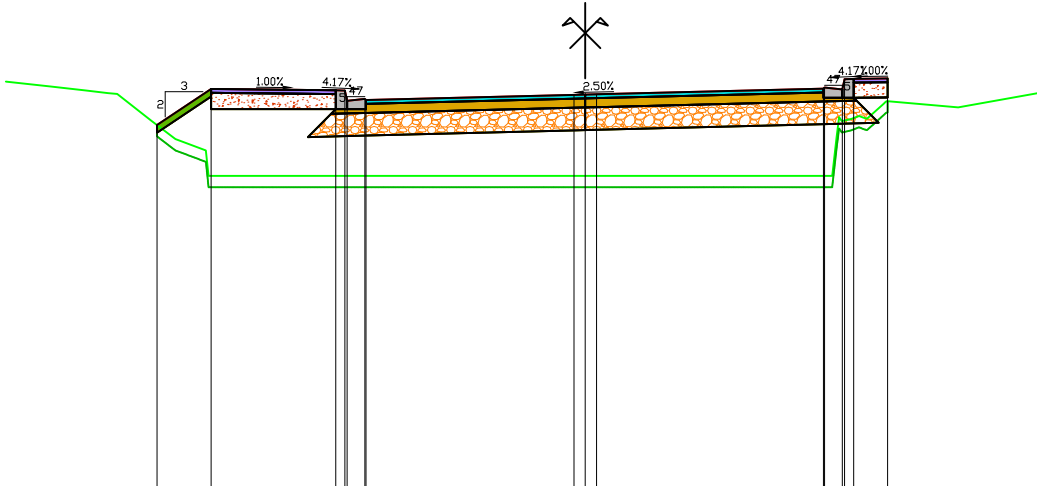
-  BBSG  
 GB4  
 CDF\_GNT  
 TERRE VEGETALE  
 BB  
 GNT  
 BETON  
 BB TROTTOIR-1

# Profil n°: PT09

Abscisse : 160.00 m

## Echelle des longueurs : 1/100

Echelle des altitudes : 1/100



PC : 31.00 m

[illegible]

Date : 06/02/2024

- BBSG

GB4

CDF\_GNT

TERRE VEGETALE

BB

GNT
- BETON

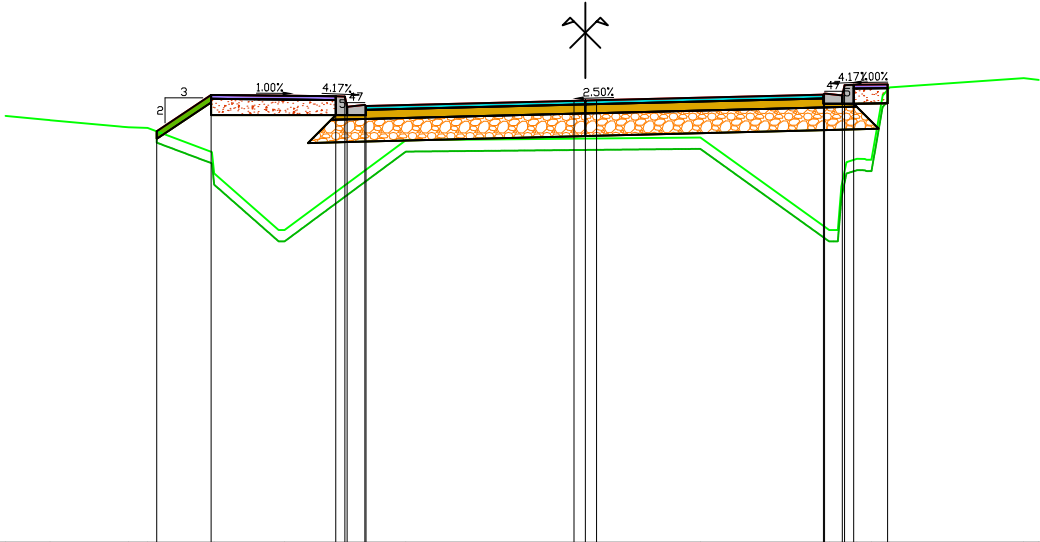
BB TROTTOIR-1

Profil n°: PT10

Abscisse : 180.00 m

Echelle des longueurs : 1/100

Echelle des altitudes : 1/100



PC : 31.00 m

Altitudes TN	36.64 — 36.58 — 36.49 — 36.48 — 35.88 — 35.13 — 36.32 — 36.35 — 35.13 — 35.13 — 36.07 — 36.06 — 37.01 — 37.14 — 37.12													
Distances à l'axe TN	-7.67 — -7.08 — -6.04 — -5.79 — -4.91 — -3.98 — -2.37 — 1.52 — 3.23 — 3.23 — 3.79 — 3.79 — 4.03 — 5.80 — 6.00													
Distances partielles TN	0.59 — 1.04 — 0.25 — 0.88 — 0.93 — 1.60 — 3.90 — 1.70 — 0.16 — 0.21 — 3.79 — 3.79 — 0.24 — 1.78 — 0.20													
Altitudes Projet	36.43 — 36.92 — 36.76 — 36.77 — 36.84 — 36.84 — 36.92 — 36.91 — 37.05													
Distances à l'axe Projet	-5.67 — -4.95 — -3.15 — -2.90 — 0.15 — 0.15 — 3.15 — 3.40 — 4.00													
Distances partielles Projet	0.72 — 1.80 — 0.25 — 2.75 — 0.15 — 0.15 — 3.00 — 0.25 — 0.60													

- BBSG

GB4

CDF\_GNT

TERRE VEGETALE

BB

GNT
- BETON

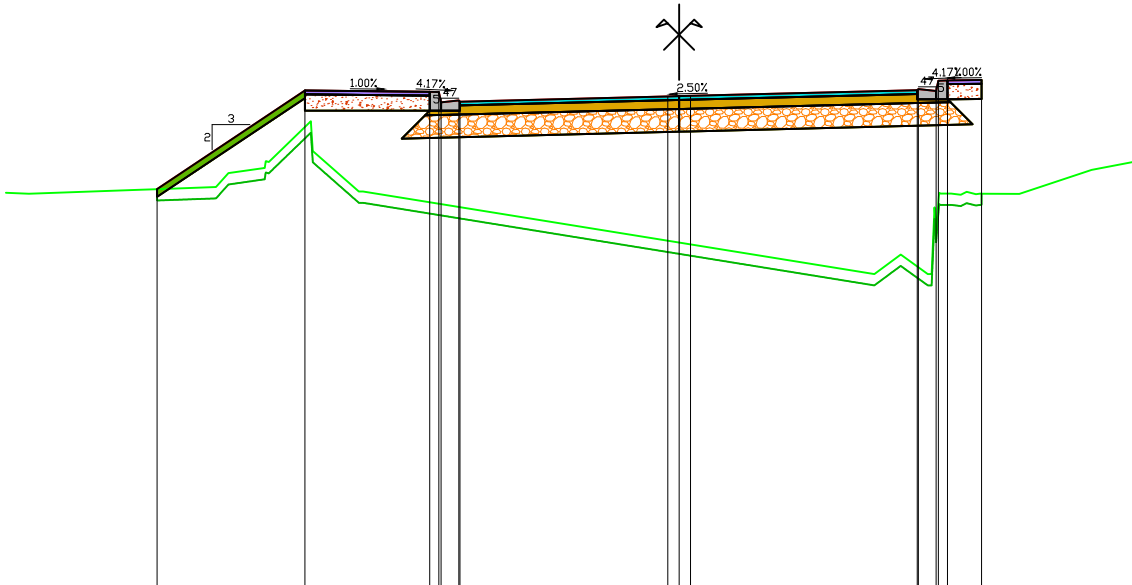
BB TROTTOIR-1

Profil n°: PT11

Abscisse : 200.00 m

Echelle des longueurs : 1/100

Echelle des altitudes : 1/100



PC : 31.00 m

Altitudes TN	36.20	36.19	36.24	36.25	36.28	36.48	36.61	36.76	36.22	35.13	35.39	35.13	35.18	36.18	36.19	36.19	36.51	36.61
Distances à l'axe TN	-8.91	-8.60	-7.12	-6.86	-6.13	-5.96	-5.43	-4.85	-4.18	2.58	2.93	3.29	3.28	3.72	3.93	4.50	5.46	6.00
Distances partielles TN	0.30	1.48	0.26	0.74	0.16	0.53	0.58	0.66	6.76	0.35	0.36	0.17	0.26	0.21	0.58	0.96	0.54	
Altitudes Projet			36.25					37.56		37.40	37.41		37.48	37.48	37.56	37.55	37.55	37.69
Distances à l'axe Projet			-6.91					-4.95		-3.15	-2.90		-0.15	-0.15	3.15	3.49	3.49	4.00
Distances partielles Projet					1.96			1.80		0.25	2.75		0.15	0.15	3.00	0.25	0.15	0.45

- BBSG

GB4

CDF\_GNT

TERRE VEGETALE

BB

GNT
- BETON

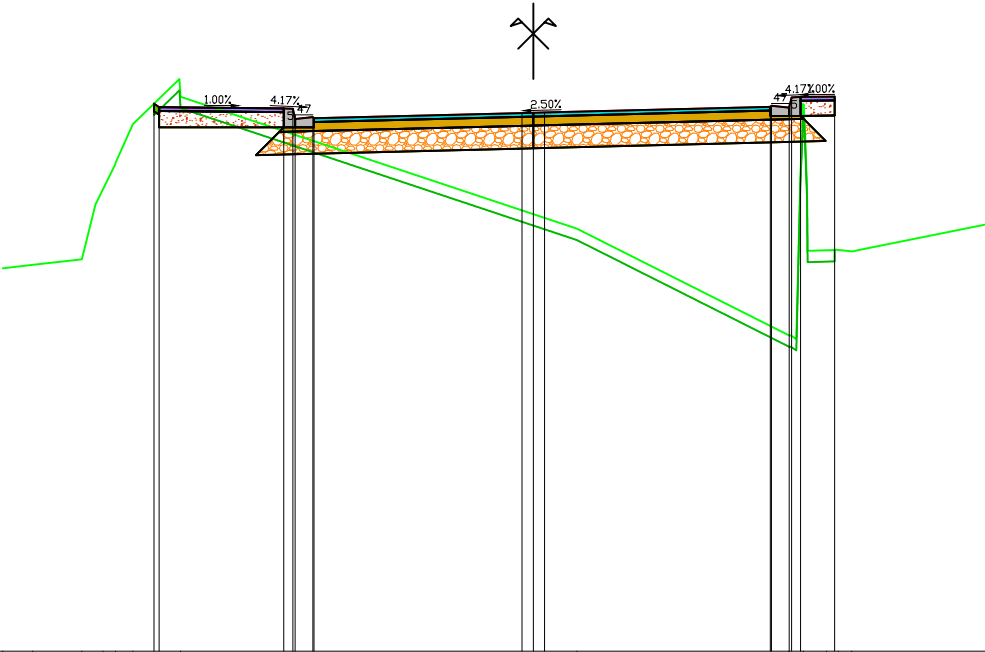
BB TROTTOIR-1

Profil n°: PT12

Abscisse : 220.00 m

Echelle des longueurs : 1/100

Echelle des altitudes : 1/100



PC : 31.00 m

Altitudes TN	36.06	36.11	36.18	37.11	37.46	37.97	38.33		36.59		35.18	38.24	38.30	36.64
Distances à l'axe TN	-7.02	-6.62	-5.97	-5.69	-5.53	-5.30	-4.67		0.58		3.38	3.57	3.84	5.99
Distances partielles TN	0.40	0.65	0.28	0.77	0.23	0.63		5.24		2.81	0.19	0.31	0.18	1.77
Altitudes Projet						38.24		38.04	38.05	38.12		38.20	38.19	38.33
Distances à l'axe Projet						-5.02		-3.15	-2.90	-0.45	3.14	3.39	3.99	
Distances partielles Projet							1.87	0.25	2.75	0.15	3.14	0.25	0.60	

- BBSG

GB4

CDF\_GNT

TERRE VEGETALE

BB

GNT
- BETON

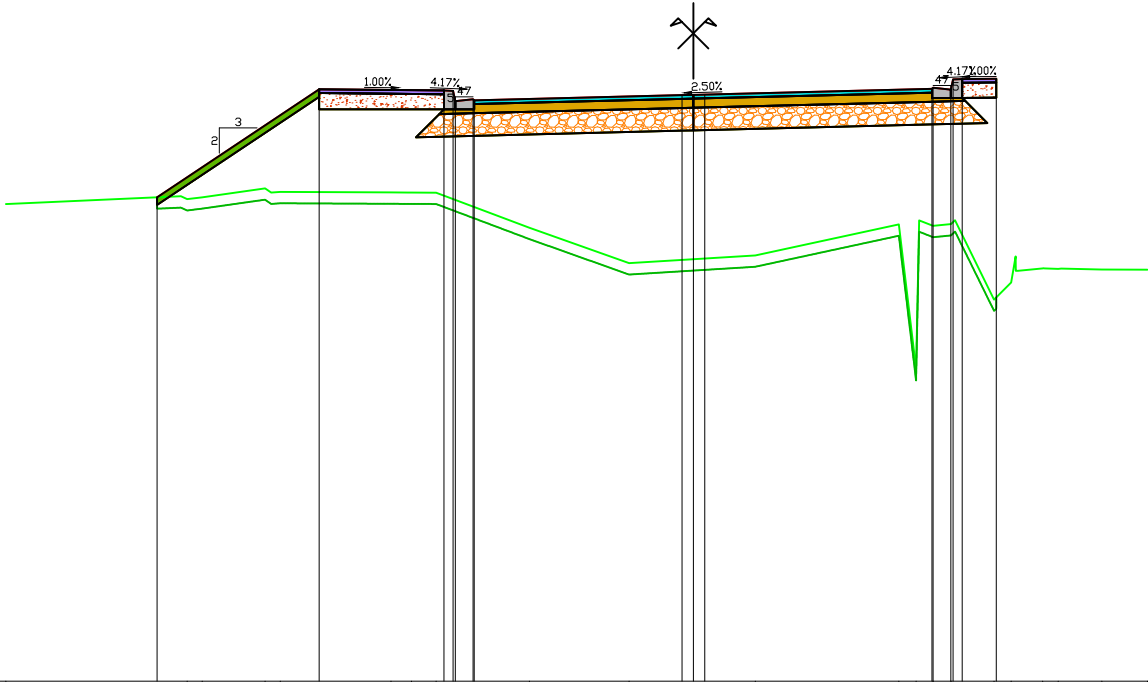
BB TROTTOIR-1

Profil n°: PT13

Abscisse : 240.00 m









Echelle des longueurs : 1/100

Echelle des altitudes : 1/100



PC : 31.00 m

Altitudes TN		37.31																																																																																																																																																																																																																																																																																																																																																																																																																																																																																																																																																																																																																																																																																																																																																																																																																																																																																																																																																																																																																																																																																																																																																																																																																																																																																																																																																																																																																																																																																																																																																																																																								
--------------	--	-------	--	--	--	--	--	--	--	--	--	--	--	--	--	--	--	--	--	--	--	--	--	--	--	--	--	--	--	--	--	--	--	--	--	--	--	--	--	--	--	--	--	--	--	--	--	--	--	--	--	--	--	--	--	--	--	--	--	--	--	--	--	--	--	--	--	--	--	--	--	--	--	--	--	--	--	--	--	--	--	--	--	--	--	--	--	--	--	--	--	--	--	--	--	--	--	--	--	--	--	--	--	--	--	--	--	--	--	--	--	--	--	--	--	--	--	--	--	--	--	--	--	--	--	--	--	--	--	--	--	--	--	--	--	--	--	--	--	--	--	--	--	--	--	--	--	--	--	--	--	--	--	--	--	--	--	--	--	--	--	--	--	--	--	--	--	--	--	--	--	--	--	--	--	--	--	--	--	--	--	--	--	--	--	--	--	--	--	--	--	--	--	--	--	--	--	--	--	--	--	--	--	--	--	--	--	--	--	--	--	--	--	--	--	--	--	--	--	--	--	--	--	--	--	--	--	--	--	--	--	--	--	--	--	--	--	--	--	--	--	--	--	--	--	--	--	--	--	--	--	--	--	--	--	--	--	--	--	--	--	--	--	--	--	--	--	--	--	--	--	--	--	--	--	--	--	--	--	--	--	--	--	--	--	--	--	--	--	--	--	--	--	--	--	--	--	--	--	--	--	--	--	--	--	--	--	--	--	--	--	--	--	--	--	--	--	--	--	--	--	--	--	--	--	--	--	--	--	--	--	--	--	--	--	--	--	--	--	--	--	--	--	--	--	--	--	--	--	--	--	--	--	--	--	--	--	--	--	--	--	--	--	--	--	--	--	--	--	--	--	--	--	--	--	--	--	--	--	--	--	--	--	--	--	--	--	--	--	--	--	--	--	--	--	--	--	--	--	--	--	--	--	--	--	--	--	--	--	--	--	--	--	--	--	--	--	--	--	--	--	--	--	--	--	--	--	--	--	--	--	--	--	--	--	--	--	--	--	--	--	--	--	--	--	--	--	--	--	--	--	--	--	--	--	--	--	--	--	--	--	--	--	--	--	--	--	--	--	--	--	--	--	--	--	--	--	--	--	--	--	--	--	--	--	--	--	--	--	--	--	--	--	--	--	--	--	--	--	--	--	--	--	--	--	--	--	--	--	--	--	--	--	--	--	--	--	--	--	--	--	--	--	--	--	--	--	--	--	--	--	--	--	--	--	--	--	--	--	--	--	--	--	--	--	--	--	--	--	--	--	--	--	--	--	--	--	--	--	--	--	--	--	--	--	--	--	--	--	--	--	--	--	--	--	--	--	--	--	--	--	--	--	--	--	--	--	--	--	--	--	--	--	--	--	--	--	--	--	--	--	--	--	--	--	--	--	--	--	--	--	--	--	--	--	--	--	--	--	--	--	--	--	--	--	--	--	--	--	--	--	--	--	--	--	--	--	--	--	--	--	--	--	--	--	--	--	--	--	--	--	--	--	--	--	--	--	--	--	--	--	--	--	--	--	--	--	--	--	--	--	--	--	--	--	--	--	--	--	--	--	--	--	--	--	--	--	--	--	--	--	--	--	--	--	--	--	--	--	--	--	--	--	--	--	--	--	--	--	--	--	--	--	--	--	--	--	--	--	--	--	--	--	--	--	--	--	--	--	--	--	--	--	--	--	--	--	--	--	--	--	--	--	--	--	--	--	--	--	--	--	--	--	--	--	--	--	--	--	--	--	--	--	--	--	--	--	--	--	--	--	--	--	--	--	--	--	--	--	--	--	--	--	--	--	--	--	--	--	--	--	--	--	--	--	--	--	--	--	--	--	--	--	--	--	--	--	--	--	--	--	--	--	--	--	--	--	--	--	--	--	--	--	--	--	--	--	--	--	--	--	--	--	--	--	--	--	--	--	--	--	--	--	--	--	--	--	--	--	--	--	--	--	--	--	--	--	--	--	--	--	--	--	--	--	--	--	--	--	--	--	--	--	--	--	--	--	--	--	--	--	--	--	--	--	--	--	--	--	--	--	--	--	--	--	--	--	--	--	--	--	--	--	--	--	--	--	--	--	--	--	--	--	--	--	--	--	--	--	--	--	--	--	--	--	--	--	--	--	--	--	--	--	--	--	--	--	--	--	--	--	--	--	--	--	--	--	--	--	--	--	--	--	--	--	--	--	--	--	--	--	--	--	--	--	--	--	--	--	--	--	--	--	--	--	--	--	--	--	--	--	--	--	--	--	--	--	--	--	--	--	--	--	--	--	--	--	--	--	--	--	--	--	--	--	--	--	--	--	--	--	--	--	--	--	--	--	--	--	--	--	--	--	--	--	--	--	--	--	--	--	--	--	--	--	--	--	--	--	--	--	--	--	--	--	--	--	--	--	--	--	--	--	--	--	--	--	--	--	--	--	--	--	--	--	--	--	--	--	--	--	--	--	--	--	--	--	--	--	--	--	--	--	--	--	--	--	--	--	--	--	--	--	--	--	--	--	--	--	--	--	--	--	--	--	--	--	--	--	--	--	--	--	--	--	--	--	--	--	--	--	--	--	--	--	--	--	--	--	--	--	--	--	--	--	--	--	--	--	--	--	--	--	--	--	--	--	--	--	--	--	--	--	--	--	--	--	--	--	--	--	--	--	--	--	--	--	--	--	--	--	--	--	--	--	--	--	--	--	--	--	--	--	--	--	--	--	--	--	--	--	--	--	--	--	--	--	--	--	--	--	--	--	--	--	--	--	--	--	--	--	--	--	--	--	--	--	--	--	--	--	--	--	--	--	--	--	--	--	--	--	--	--	--	--	--	--	--	--	--	--	--	--	--	--	--	--	--	--	--	--	--	--	--	--	--	--	--	--	--	--	--	--	--	--	--	--	--	--	--	--	--	--	--	--	--	--	--	--	--	--	--	--	--	--	--	--	--	--	--	--	--	--	--	--	--	--	--	--	--	--	--	--	--	--	--	--	--	--	--	--	--	--	--	--	--	--	--	--	--	--	--	--	--	--	--	--	--	--	--	--	--	--	--	--	--	--	--	--	--	--	--	--	--	--	--	--	--	--	--	--	--	--	--	--	--	--	--	--	--	--	--	--	--	--	--	--	--	--	--	--	--	--	--	--	--	--	--	--	--	--	--	--	--	--	--	--	--	--	--	--	--	--	--	--	--	--	--	--	--	--	--	--	--	--	--	--	--	--	--	--	--	--	--	--	--	--	--	--	--	--	--	--	--	--	--	--	--	--	--	--	--	--	--	--	--	--	--	--	--	--	--	--	--	--	--	--	--	--	--	--	--	--	--	--	--	--	--	--	--	--	--	--	--	--	--	--	--	--	--	--	--	--	--	--	--	--	--	--	--	--	--	--	--	--	--	--	--	--	--	--	--	--	--	--	--	--	--	--	--	--	--	--	--	--	--	--	--	--	--	--	--	--	--	--	--	--	--	--	--	--	--	--	--	--	--	--	--	--	--	--	--	--	--	--	--	--	--	--	--	--	--	--	--	--	--

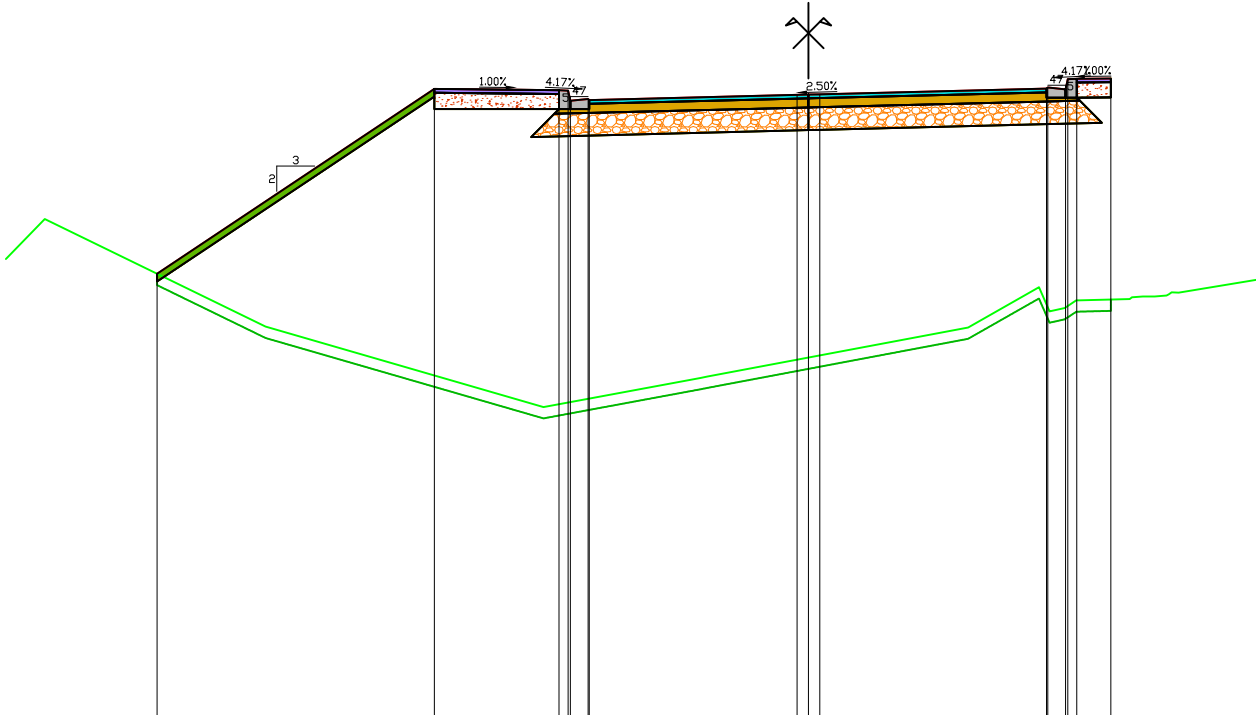
-  BBSG  
 GB4  
 CDF\_GNT  
 TERRE VEGETALE  
 BB  
 GNT  
 BETON  
 BB TROTTOIR-1

## Profil n°: PT14

Abscisse : 260.00 m

Echelle des longueurs : 1/100

## Echelle des altitudes : 1/100






PC : 31.00 m

Altitudes TN		-10.62 -37.09	-10.10 -37.61		-7.18 -36.19		-3.51 -35.13		-1.34 -35.53		2.11 -36.18	3.05 -36.71	3.39 -36.41	3.54 -36.54	4.25 -36.56	4.42 -36.59	4.58 -36.59	4.60 -36.61		6.00 -36.82
Distances à l'axe TN																				
Distances partielles TN		0.51		2.92			3.68		2.17			3.45		0.94	0.34 -36.50	0.15 -36.50	0.71 -36.50	0.16 -36.50	1.10	
Altitudes Projet				-8.62 -36.89			-4.95 -39.33		-3.15 -39.18	-2.90 -39.19		-0.15 -39.26	3.15 -39.34	3.40 -39.33	4.00 -39.47					
Distances à l'axe Projet																				
Distances partielles Projet					3.67		1.80	0.25	2.75		0.15	3.15	0.25	0.60						

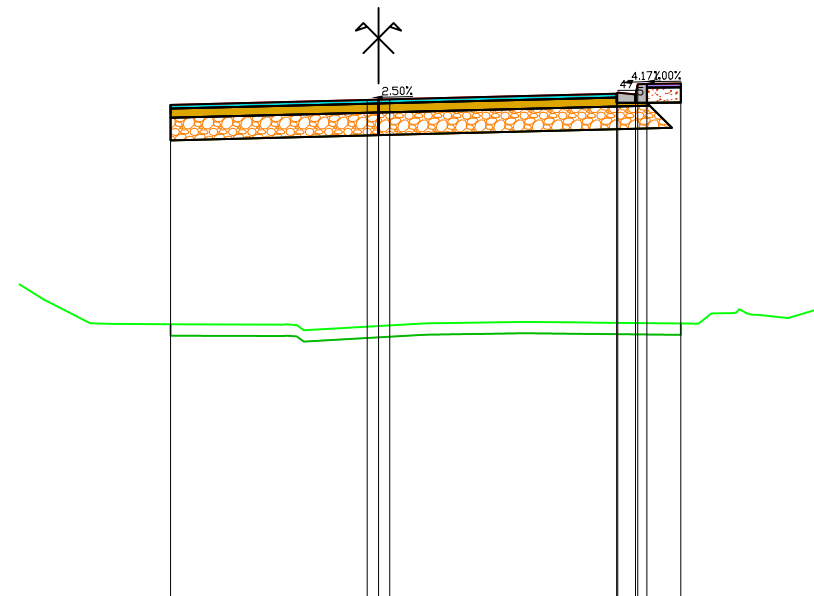
Date : 06/02/2024



 BB  
 GNT  
 BETON

Abscisse : 280.00 m

Echelle des altitudes : 1/100

[illegible]

Date : 06/02/2024

- BBSG

GB4

CDF\_GNT
- BB

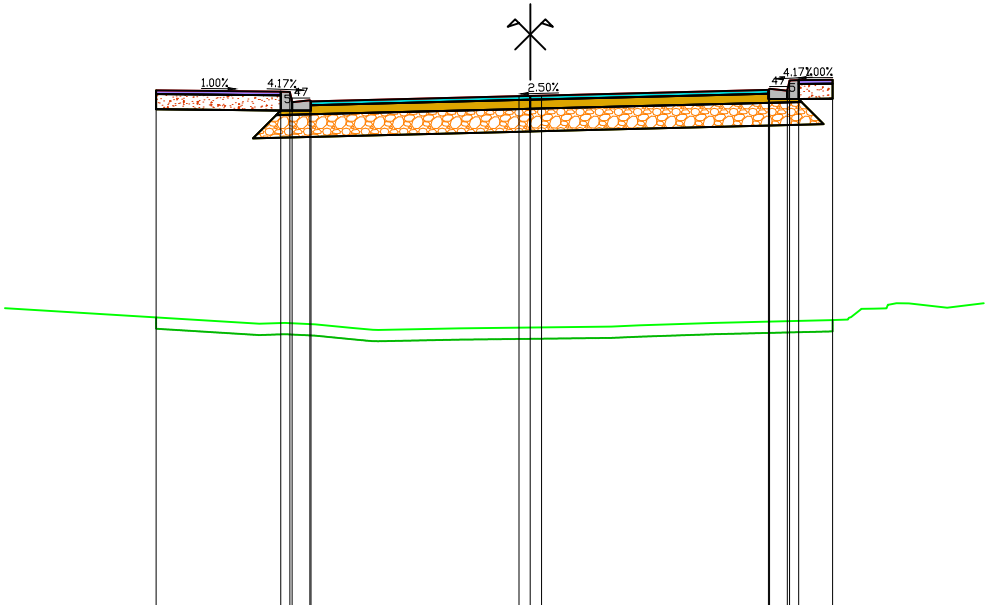
GNT
- BETON

Profil n°: PT16

Abscisse : 300.00 m

Echelle des longueurs : 1/100

Echelle des altitudes : 1/100



PC : 33.00 m

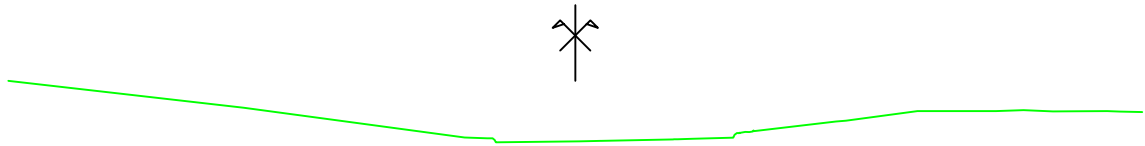
Altitudes TN	-6.95	36.95				-3.58	36.74																					
Distances à l'axe TN	-6.95					-3.58	36.74																					
Distances partielles TN		3.37				0.34	36.75																					
Altitudes Projet		39.83				39.81	36.73																					
Distances à l'axe Projet		-4.95				-3.30	36.68																					
Distances partielles Projet		1.65				0.15	36.66																					

# Profil n°: PT17

Abscisse : 320.00 m

Echelle des longueurs : 1/200

Echelle des altitudes : 1/200



PC : 33.00 m

Altitudes TN	-15.00	-8.77	-2.93	-2.10	0.10	0.49	2.59	3.10	4.18	4.50	6.90	9.05	10.49	11.13	11.86	12.64	13.29	14.08	14.41	15.00
Distances à l'axe TN	38.46	37.74	36.96	36.83	36.86	36.86	36.91	36.92	36.95	37.11	37.38	37.66	37.66	37.66	37.68	37.65	37.65	37.66	37.64	37.63
Distances partielles TN	6.23	5.85	0.83	2.20	0.39	2.10	0.50	1.08	0.32	2.40	2.15	1.44	0.64	0.73	0.78	0.65	0.78	0.34	0.59	
Altitudes Projet																				
Distances à l'axe Projet																				
Distances partielles Projet																				

- BBSG

GB4

CDF\_GNT

TERRE VEGETALE

BB

GNT
- BETON

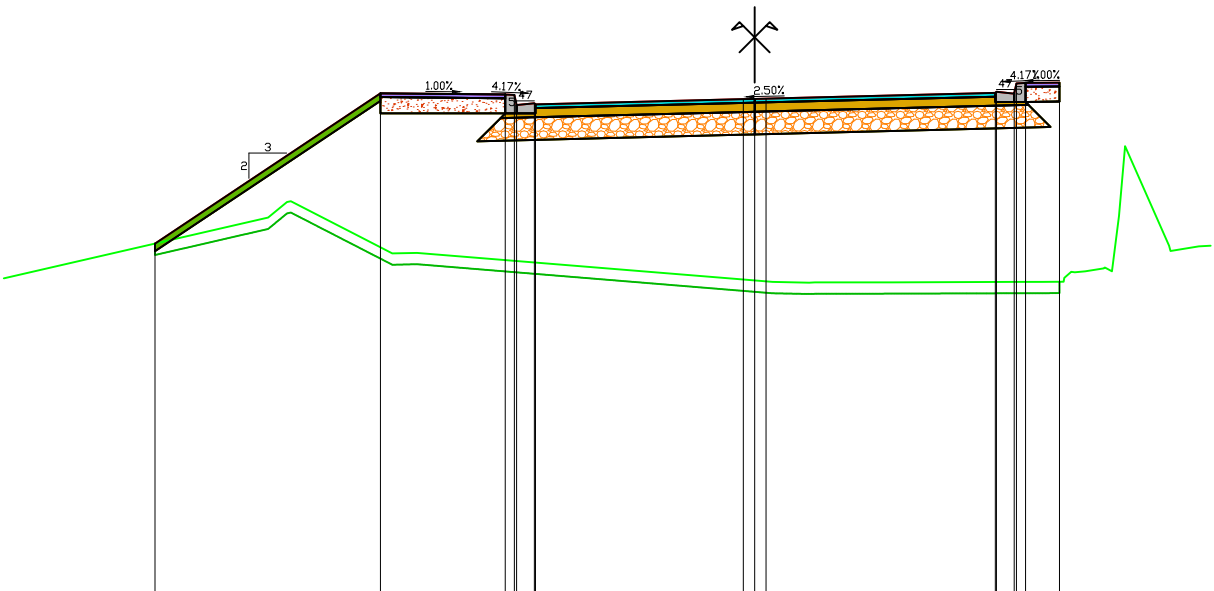
BB TROTTOIR-1

Profil n°: PT18

Abscisse : 340.00 m

Echelle des longueurs : 1/100

Echelle des altitudes : 1/100



PC : 33.00 m

Altitudes TN		-9.93	37.17																																																																																																																																																																																																																																																																																																																																																																																																																																																																																																																																																																																																																																																																																																																																																																																																																																																																																																																																																																																																																																																																																																																																																																																																																																																																																																																																																																																																																																																																																																								
--------------	--	-------	-------	--	--	--	--	--	--	--	--	--	--	--	--	--	--	--	--	--	--	--	--	--	--	--	--	--	--	--	--	--	--	--	--	--	--	--	--	--	--	--	--	--	--	--	--	--	--	--	--	--	--	--	--	--	--	--	--	--	--	--	--	--	--	--	--	--	--	--	--	--	--	--	--	--	--	--	--	--	--	--	--	--	--	--	--	--	--	--	--	--	--	--	--	--	--	--	--	--	--	--	--	--	--	--	--	--	--	--	--	--	--	--	--	--	--	--	--	--	--	--	--	--	--	--	--	--	--	--	--	--	--	--	--	--	--	--	--	--	--	--	--	--	--	--	--	--	--	--	--	--	--	--	--	--	--	--	--	--	--	--	--	--	--	--	--	--	--	--	--	--	--	--	--	--	--	--	--	--	--	--	--	--	--	--	--	--	--	--	--	--	--	--	--	--	--	--	--	--	--	--	--	--	--	--	--	--	--	--	--	--	--	--	--	--	--	--	--	--	--	--	--	--	--	--	--	--	--	--	--	--	--	--	--	--	--	--	--	--	--	--	--	--	--	--	--	--	--	--	--	--	--	--	--	--	--	--	--	--	--	--	--	--	--	--	--	--	--	--	--	--	--	--	--	--	--	--	--	--	--	--	--	--	--	--	--	--	--	--	--	--	--	--	--	--	--	--	--	--	--	--	--	--	--	--	--	--	--	--	--	--	--	--	--	--	--	--	--	--	--	--	--	--	--	--	--	--	--	--	--	--	--	--	--	--	--	--	--	--	--	--	--	--	--	--	--	--	--	--	--	--	--	--	--	--	--	--	--	--	--	--	--	--	--	--	--	--	--	--	--	--	--	--	--	--	--	--	--	--	--	--	--	--	--	--	--	--	--	--	--	--	--	--	--	--	--	--	--	--	--	--	--	--	--	--	--	--	--	--	--	--	--	--	--	--	--	--	--	--	--	--	--	--	--	--	--	--	--	--	--	--	--	--	--	--	--	--	--	--	--	--	--	--	--	--	--	--	--	--	--	--	--	--	--	--	--	--	--	--	--	--	--	--	--	--	--	--	--	--	--	--	--	--	--	--	--	--	--	--	--	--	--	--	--	--	--	--	--	--	--	--	--	--	--	--	--	--	--	--	--	--	--	--	--	--	--	--	--	--	--	--	--	--	--	--	--	--	--	--	--	--	--	--	--	--	--	--	--	--	--	--	--	--	--	--	--	--	--	--	--	--	--	--	--	--	--	--	--	--	--	--	--	--	--	--	--	--	--	--	--	--	--	--	--	--	--	--	--	--	--	--	--	--	--	--	--	--	--	--	--	--	--	--	--	--	--	--	--	--	--	--	--	--	--	--	--	--	--	--	--	--	--	--	--	--	--	--	--	--	--	--	--	--	--	--	--	--	--	--	--	--	--	--	--	--	--	--	--	--	--	--	--	--	--	--	--	--	--	--	--	--	--	--	--	--	--	--	--	--	--	--	--	--	--	--	--	--	--	--	--	--	--	--	--	--	--	--	--	--	--	--	--	--	--	--	--	--	--	--	--	--	--	--	--	--	--	--	--	--	--	--	--	--	--	--	--	--	--	--	--	--	--	--	--	--	--	--	--	--	--	--	--	--	--	--	--	--	--	--	--	--	--	--	--	--	--	--	--	--	--	--	--	--	--	--	--	--	--	--	--	--	--	--	--	--	--	--	--	--	--	--	--	--	--	--	--	--	--	--	--	--	--	--	--	--	--	--	--	--	--	--	--	--	--	--	--	--	--	--	--	--	--	--	--	--	--	--	--	--	--	--	--	--	--	--	--	--	--	--	--	--	--	--	--	--	--	--	--	--	--	--	--	--	--	--	--	--	--	--	--	--	--	--	--	--	--	--	--	--	--	--	--	--	--	--	--	--	--	--	--	--	--	--	--	--	--	--	--	--	--	--	--	--	--	--	--	--	--	--	--	--	--	--	--	--	--	--	--	--	--	--	--	--	--	--	--	--	--	--	--	--	--	--	--	--	--	--	--	--	--	--	--	--	--	--	--	--	--	--	--	--	--	--	--	--	--	--	--	--	--	--	--	--	--	--	--	--	--	--	--	--	--	--	--	--	--	--	--	--	--	--	--	--	--	--	--	--	--	--	--	--	--	--	--	--	--	--	--	--	--	--	--	--	--	--	--	--	--	--	--	--	--	--	--	--	--	--	--	--	--	--	--	--	--	--	--	--	--	--	--	--	--	--	--	--	--	--	--	--	--	--	--	--	--	--	--	--	--	--	--	--	--	--	--	--	--	--	--	--	--	--	--	--	--	--	--	--	--	--	--	--	--	--	--	--	--	--	--	--	--	--	--	--	--	--	--	--	--	--	--	--	--	--	--	--	--	--	--	--	--	--	--	--	--	--	--	--	--	--	--	--	--	--	--	--	--	--	--	--	--	--	--	--	--	--	--	--	--	--	--	--	--	--	--	--	--	--	--	--	--	--	--	--	--	--	--	--	--	--	--	--	--	--	--	--	--	--	--	--	--	--	--	--	--	--	--	--	--	--	--	--	--	--	--	--	--	--	--	--	--	--	--	--	--	--	--	--	--	--	--	--	--	--	--	--	--	--	--	--	--	--	--	--	--	--	--	--	--	--	--	--	--	--	--	--	--	--	--	--	--	--	--	--	--	--	--	--	--	--	--	--	--	--	--	--	--	--	--	--	--	--	--	--	--	--	--	--	--	--	--	--	--	--	--	--	--	--	--	--	--	--	--	--	--	--	--	--	--	--	--	--	--	--	--	--	--	--	--	--	--	--	--	--	--	--	--	--	--	--	--	--	--	--	--	--	--	--	--	--	--	--	--	--	--	--	--	--	--	--	--	--	--	--	--	--	--	--	--	--	--	--	--	--	--	--	--	--	--	--	--	--	--	--	--	--	--	--	--	--	--	--	--	--	--	--	--	--	--	--	--	--	--	--	--	--	--	--	--	--	--	--	--	--	--	--	--	--	--	--	--	--	--	--	--	--	--	--	--	--	--	--	--	--	--	--	--	--	--	--	--	--	--	--	--	--	--	--	--	--	--	--	--	--	--	--	--	--	--	--	--	--	--	--	--	--	--	--	--	--	--	--	--	--	--	--	--	--	--	--	--	--	--	--	--	--	--	--	--	--	--	--	--	--	--	--	--	--	--	--	--	--	--	--	--	--	--	--	--	--	--	--	--	--	--	--	--	--	--	--	--	--	--	--	--	--	--	--	--	--	--	--	--	--	--	--	--	--	--	--	--	--	--	--	--	--	--	--	--	--	--

- BBSG

GB4

CDF\_GNT

TERRE VEGETALE

BB

GNT
- BETON

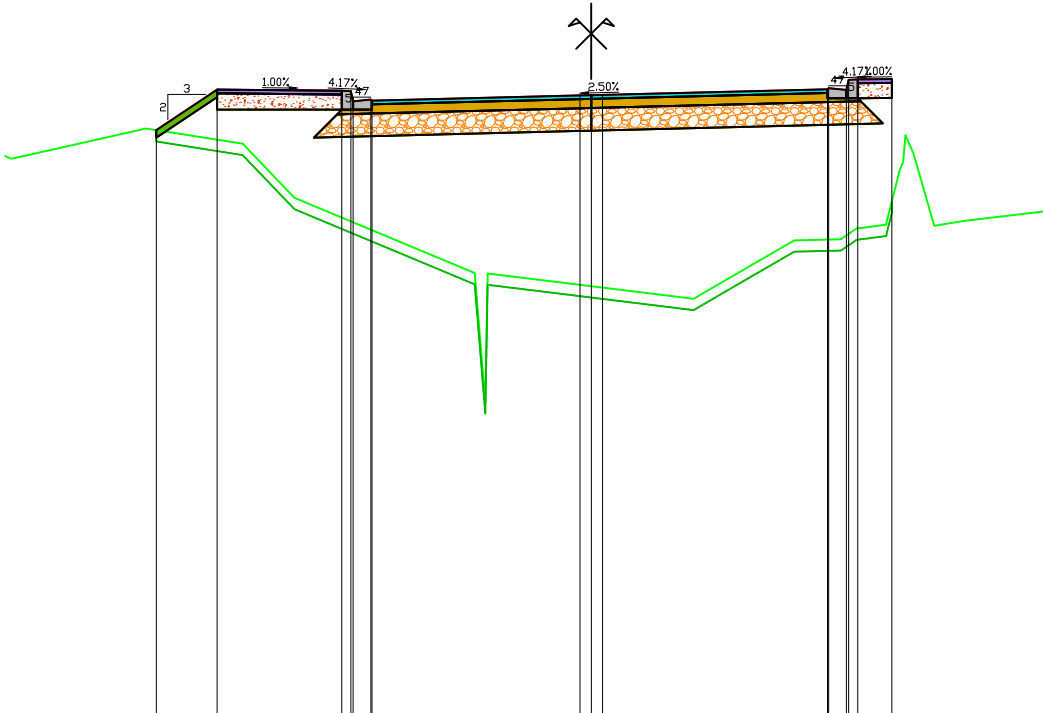
BB TROTTOIR-1

Profil n°: PT19

Abscisse : 360.00 m

Echelle des longueurs : 1/100

Echelle des altitudes : 1/100



PC : 31.00 m

Altitudes TN		38.39	38.40		38.75		38.55	37.83		36.84	36.83		36.50	36.50	36.79		37.27	37.27		37.43	37.48	37.42	37.46	37.53		37.65
Distances à l'axe TN		-7.75	-7.43		-5.89		-4.61	-3.93		-1.54	-1.37		1.35	1.52	1.86		2.68	2.88		3.30	3.90	4.28	4.54	4.94		5.98
Distances partielles TN		0.32	1.54		1.28	0.69		2.38		0.17		2.73	0.16	0.34	0.82		0.20	0.40	0.21	0.39	0.19	0.18	0.27	0.40		1.04
Altitudes Projet				38.73		39.26		39.11	39.12		38.18	38.18					39.27	39.26		39.40						
Distances à l'axe Projet				-5.75		-4.95		-3.15	-2.90		-0.15	-0.15					3.13	3.38		3.98						
Distances partielles Projet				0.80		1.80		0.25		2.75		0.15		2.98			0.25		0.60							

- BBSG

GB4

CDF\_GNT

TERRE VEGETALE

BB

GNT
- BETON

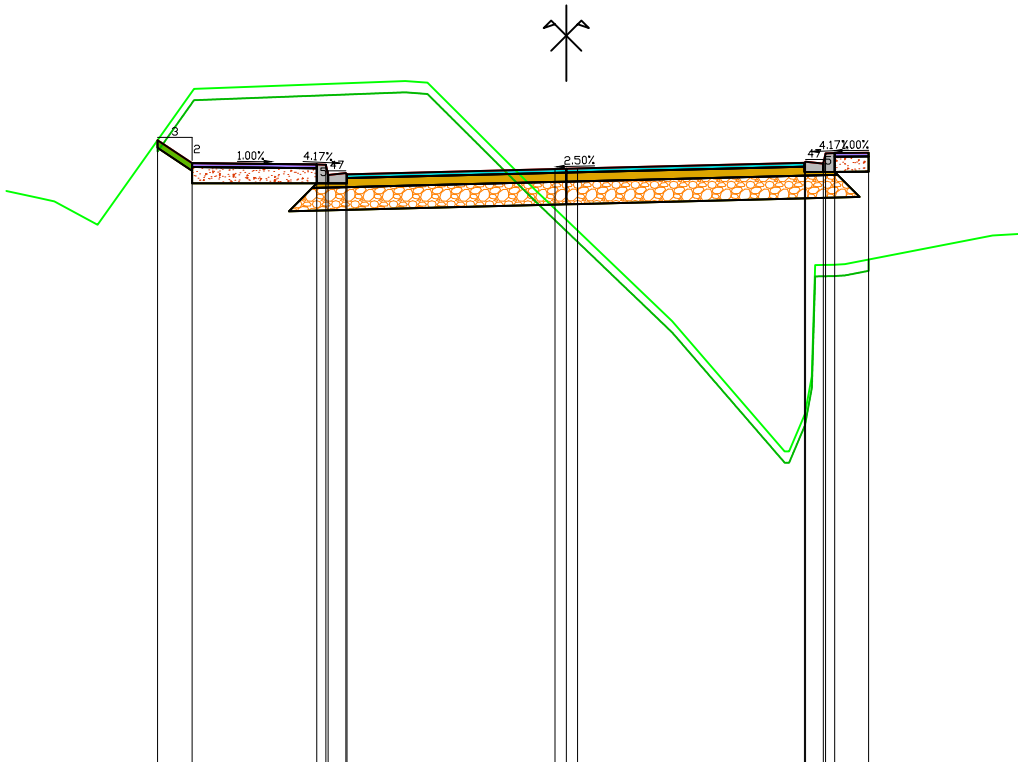
BB TROTTOIR-1

Profil n°: PT20

Abscisse : 380.00 m

Echelle des longueurs : 1/100

Echelle des altitudes : 1/100



PC : 31.00 m

Altitudes TN		38.57	38.48	38.43	38.13	39.92		40.03	40.00	38.59		36.85	35.13	35.62	37.60		37.98	38.00
Distances à l'axe TN		-7.41	-6.97	-6.77	-6.20	-4.92		-2.13	-1.84	-0.41		1.40	2.89	3.16	3.54		5.64	6.00
Distances partielles TN		0.43	0.20	0.57	1.28		2.79	0.29	1.42	1.81		1.49	0.27	0.38		2.10	0.36	
Altitudes Projet						39.24	38.94	38.76	38.79	38.89	38.89		38.94	38.89	38.89	39.08		
Distances à l'axe Projet						-5.41	-4.95	-3.15	-2.90	-0.15	0.00		3.15	3.40	3.55	4.00		
Distances partielles Projet						0.46	1.80	0.25		2.75	0.15	3.15	0.25	0.15	0.45			

- BBSG

GB4

CDF\_GNT
- BB

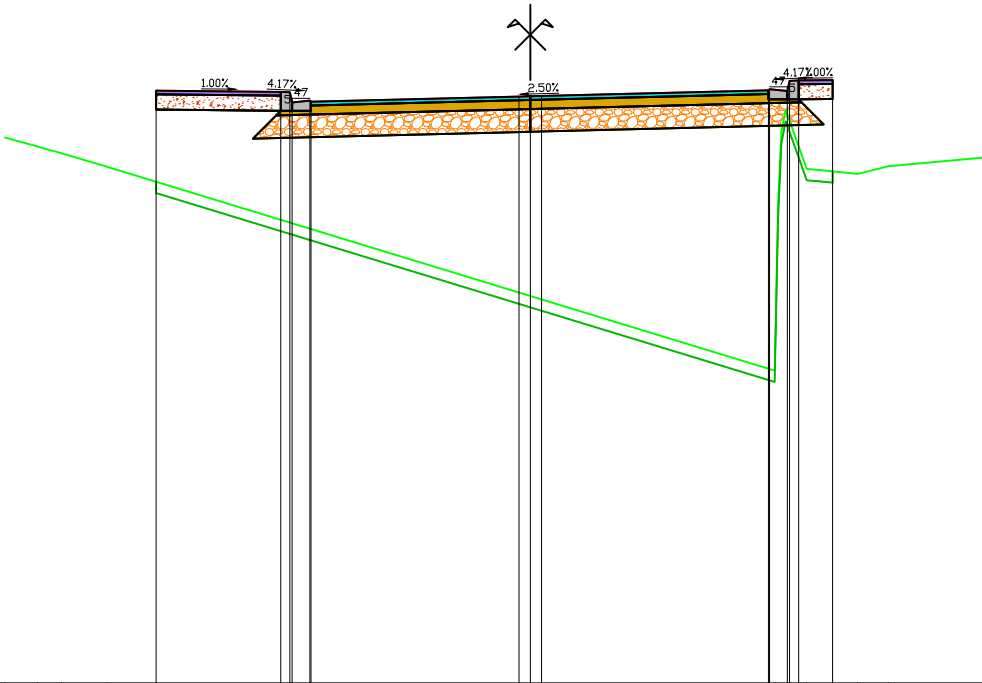
GNT
- BETON

Profil n°: PT21

Abscisse : 400.00 m




Echelle des longueurs : 1/100

Echelle des altitudes : 1/100



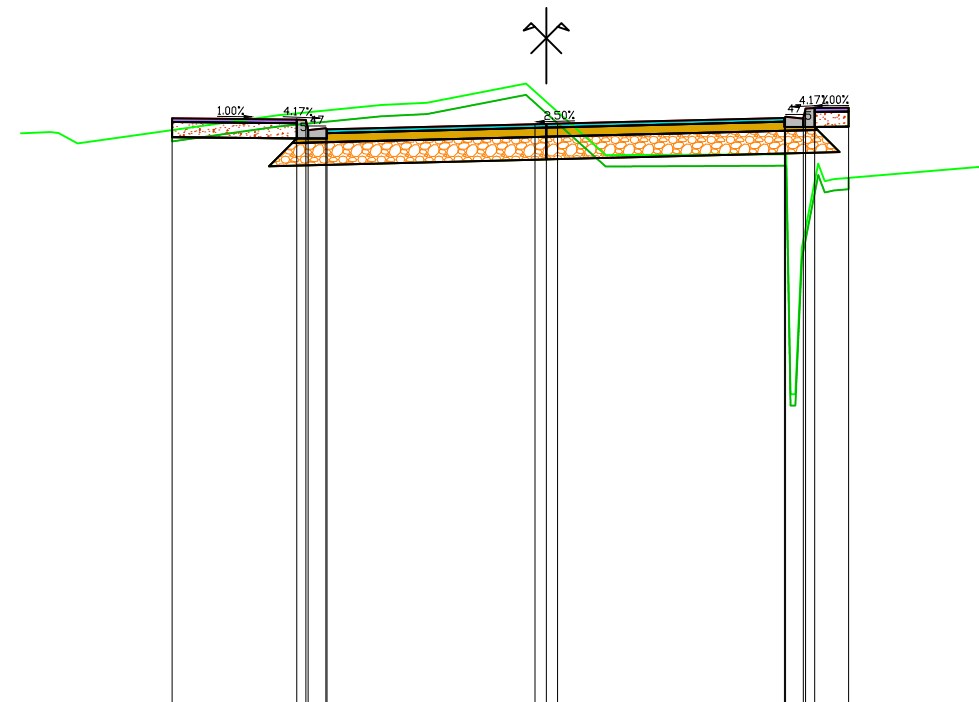
PC : 31.00 m

Altitudes TN	38.21	38.09	38.00	37.83					35.13	35.37	37.80	37.73	37.83	37.95
Distances à l'axe TN	-6.95	-6.52	-6.20	-5.61					3.23	3.45	3.65	4.33	4.74	6.00
Distances partielles TN	0.43	0.32	0.59			8.84			0.22	0.20	0.68	0.41	1.26	
Altitudes Projet				38.83		38.81	38.66		38.84	38.89	38.97			
Distances à l'axe Projet				-4.95		-3.30	-2.90		3.15	3.45	4.00			
Distances partielles Projet					1.65	0.15	0.25	2.75	0.15	0.25	0.45			

 BB  
 GNT  
 BETON

Abscisse : 420.00 m

Echelle des altitudes : 1/100



Altitudes TN		Distances à l'axe TN		Distances partielles TN		Altitudes Projet		Distances à l'axe Projet		Distances partielles Projet	
	38.58	-6.95	0.50	38.78	4.95	38.78	3.15	1.65	38.78	0.25	0.45
	38.58	-6.45	0.25	38.62	3.30	38.62	3.40	0.15	38.62	0.25	0.25
	38.45	-6.20	2.65	38.63	2.90	38.63	3.55	2.75	38.61	0.45	0.45
	38.82	-3.55	1.36	38.70	0.05	38.70	0.05	3.15	38.92	0.25	0.25
	38.95	-2.19	0.61	38.95	0.15	38.95	0.15	3.15	38.92	0.25	0.25
	38.98	-1.58	1.31	38.98	0.15	38.98	0.15	3.15	38.92	0.25	0.25
	39.24	-0.27	1.05	39.24	0.15	39.24	0.15	3.15	38.92	0.25	0.25
	38.29	0.79	2.39	38.29	0.15	38.29	0.15	3.15	38.92	0.25	0.25
	38.30	3.17	2.19	38.30	0.15	38.30	0.15	3.15	38.92	0.25	0.25
	37.07	3.38	0.22	37.07	0.15	37.07	0.15	3.15	38.92	0.25	0.25
	38.18	3.60	0.21	38.18	0.15	38.18	0.15	3.15	38.92	0.25	0.25
	37.97	3.81	0.21	37.97	0.15	37.97	0.15	3.15	38.92	0.25	0.25
	38.16	6.00	0.21	38.16	0.15	38.16	0.15	3.15	38.92	0.25	0.25

Date : 06/02/2024



- BBSG

GB4

CDF\_GNT
- BB

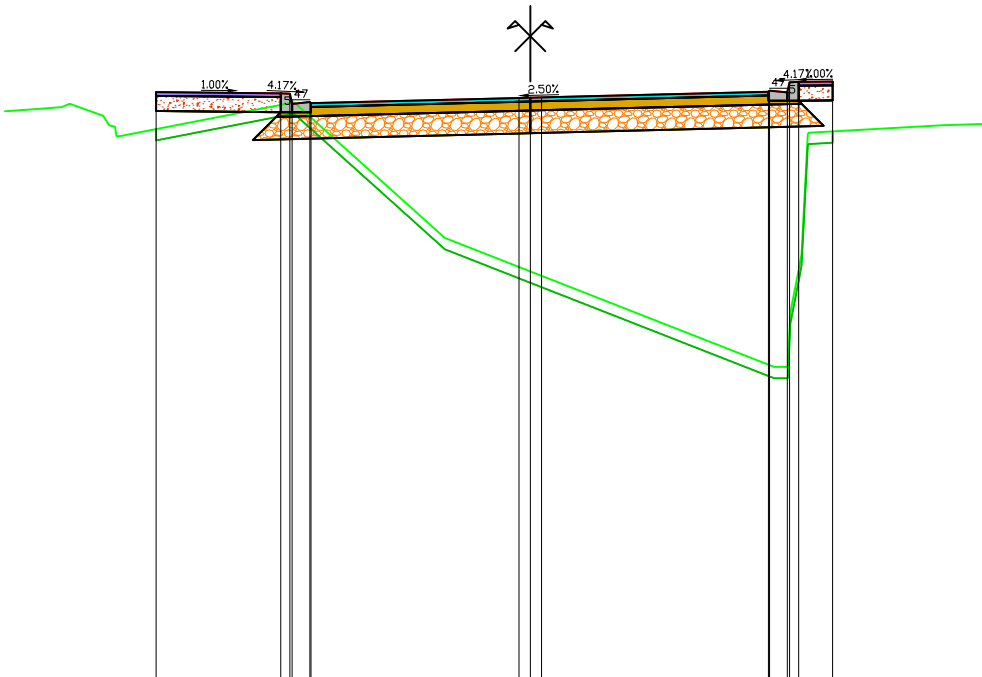
GNT
- BETON

Profil n°: PT23

Abscisse : 440.00 m

Echelle des longueurs : 1/100

Echelle des altitudes : 1/100



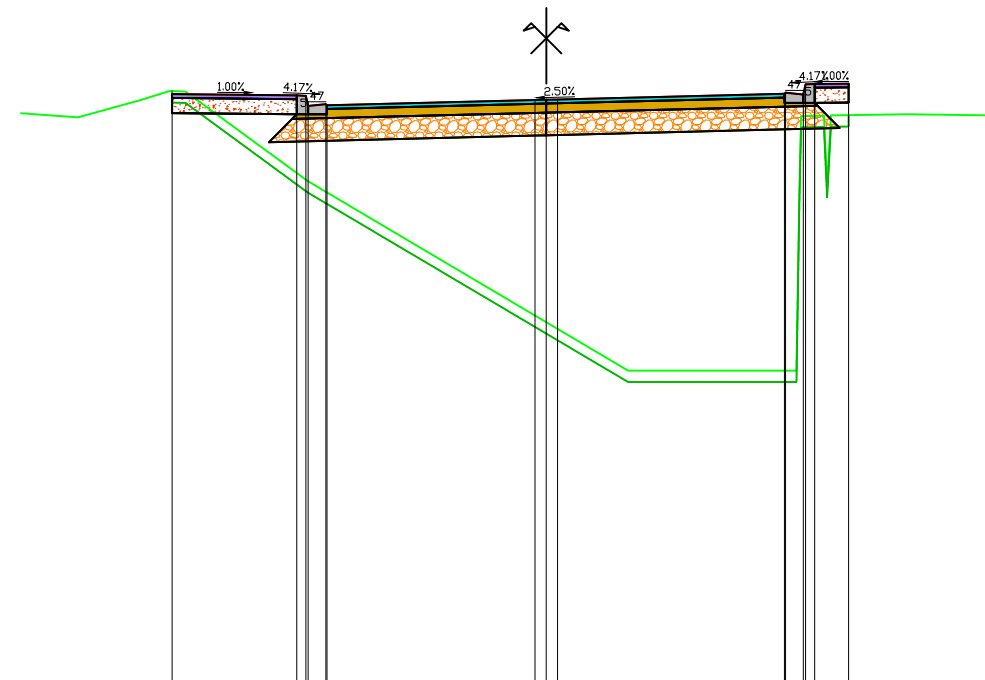
PC : 31.00 m

Altitudes TN	38.51	38.52	38.54	38.61	38.45	38.18	38.63	36.83	35.13	38.32	38.34
Distances à l'axe TN	-6.95	-6.77	-6.57	-6.09	-5.65	-5.43	-3.13	-1.13	3.23	5.46	6.00
Distances partielles TN	0.21	0.18	0.47	0.44	0.22		2.30	2.00	4.36	1.89	0.54
Altitudes Projet							38.76	38.61	38.88	38.77	
Distances à l'axe Projet							-4.95	-3.15	-0.15	3.15	
Distances partielles Projet							1.80	0.25	2.75	0.25	

 BETON

Abscisse : 460.00 m

Echelle des altitudes : 1/100



Altitudes TN		-6.95 — 38.53	-6.41 — 38.50	-6.20 — 38.48	-5.37 — 38.71	-4.98 — 38.83	-4.77 — 38.82	-3.16 — 37.64	1.08 — 35.13	3.23 — 35.13	3.67 — 38.50	4.78 — 38.52	6.00 — 38.50
Distances à l'axe TN													
Distances partielles TN		0.54	0.22	0.83	0.39	0.21	1.61	4.24	2.15	0.44	1.11	1.22	
Altitudes Projet					-4.95 — 38.79	-3.15 — 38.63	-2.90 — 38.64	-0.00 — 38.71	-0.15 — 38.72	3.15 — 38.79	3.40 — 38.78	4.00 — 38.82	
Distances à l'axe Projet													
Distances partielles Projet					1.80	0.25	2.90	0.15	3.00	0.25	0.60		

Date : 06/02/2024

- BBSG

GB4

CDF\_GNT
- BB

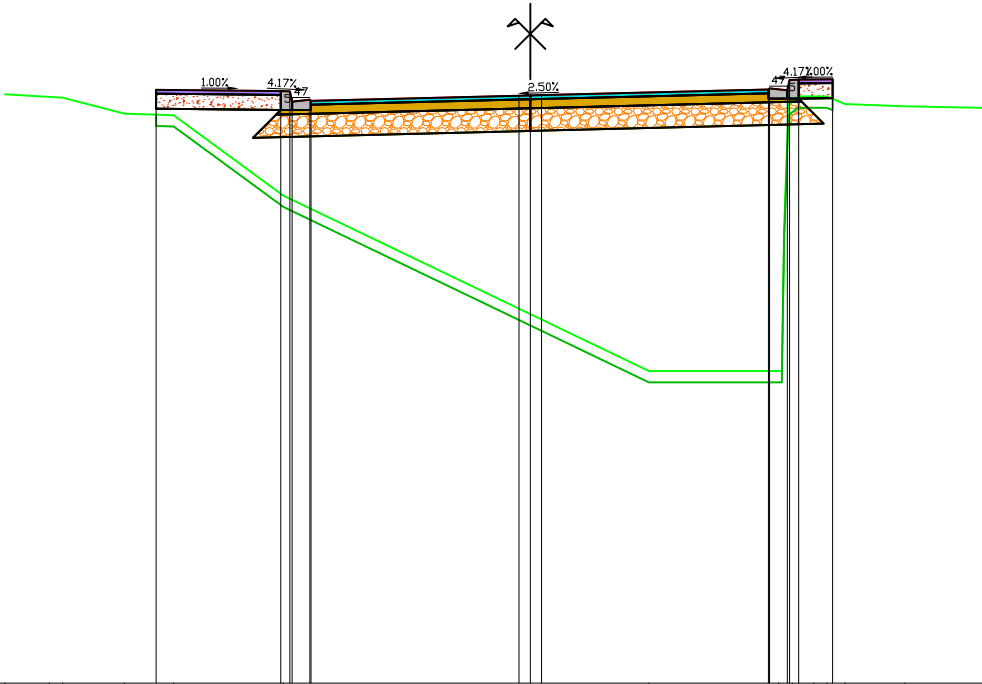
GNT
- BETON

Profil n°: PT25

Abscisse : 480.00 m

Echelle des longueurs : 1/100

Echelle des altitudes : 1/100



PC : 31.00 m

Altitudes TN	38.79	38.75	38.74	38.53	38.51	37.45	35.13	35.13	38.70	38.76	38.66	38.63	38.61
Distances à l'axe TN	-6.95	-6.36	-6.19	-5.37	-4.72	-3.27	1.57	3.29	3.47	3.75	3.82	4.96	6.00
Distances partielles TN	0.59	0.18	0.82	0.65	1.45	4.84	1.72	0.18	0.29	0.17	0.24	0.79	1.04
Altitudes Projet				38.85	38.69	38.70	38.77	38.85	38.84	38.99			
Distances à l'axe Projet				4.95	3.15	-2.90	-0.05	3.15	3.40	4.00			
Distances partielles Projet					1.80	0.25	2.75	0.15	3.15	0.25	0.60		

- BBSG

GB4

CDF\_GNT
- BB

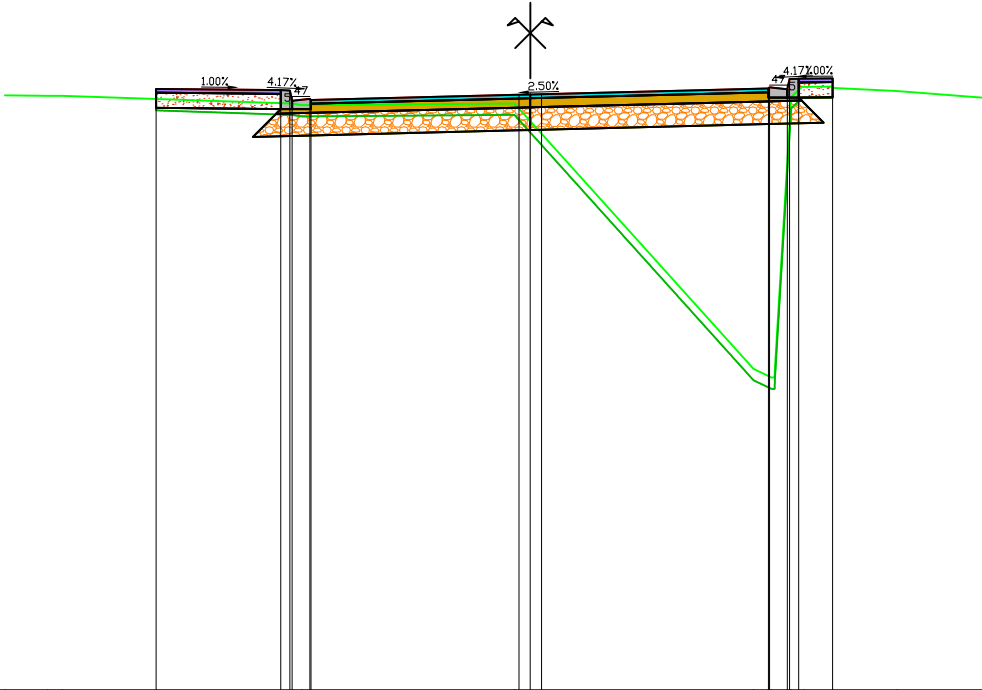
GNT
- BETON

Profil n°: PT26

Abscisse : 500.00 m

Echelle des longueurs : 1/100

Echelle des altitudes : 1/100



PC : 31.00 m

Altitudes TN	38.86	38.86	38.85	38.73	38.75	38.24	38.13	38.84	38.97	38.98	38.92	38.83
Distances à l'axe TN	-6.95	-6.38	-6.19	-3.02	-0.21	2.95	3.19	3.45	3.62	4.00	4.85	6.00
Distances partielles TN	0.57	0.19	3.17	2.81	3.16	0.24	0.26	0.17	0.38	0.85	1.15	
Altitudes Projet			38.95	38.79	38.80	38.87	38.86	38.95	38.84	38.08	39.09	
Distances à l'axe Projet			-4.95	-3.15	-2.90	-0.15	-0.19	3.15	3.45	3.45	4.00	
Distances partielles Projet			1.80	0.25	2.75	0.15	0.15	0.25	0.15	0.45		

Date : 06/02/2024

- BBSG

GB4

CDF\_GNT
- BB

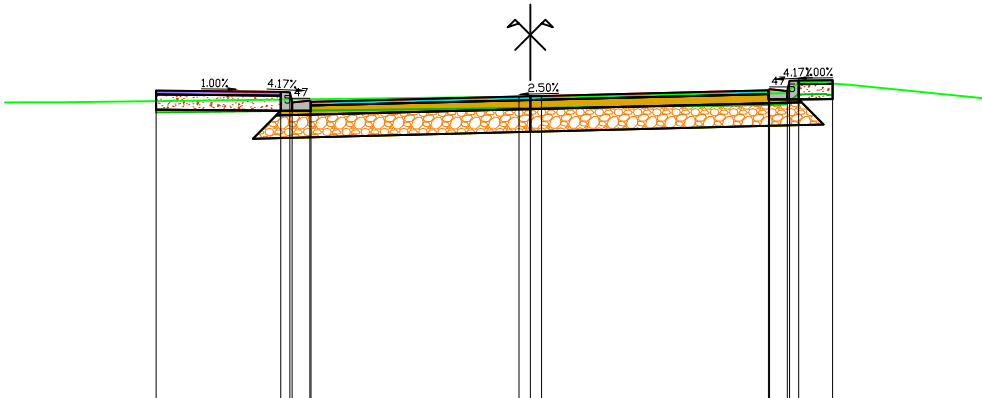
GNT
- BETON

Profil n°: PT27

Abscisse : 520.00 m




Echelle des longueurs : 1/100

Echelle des altitudes : 1/100



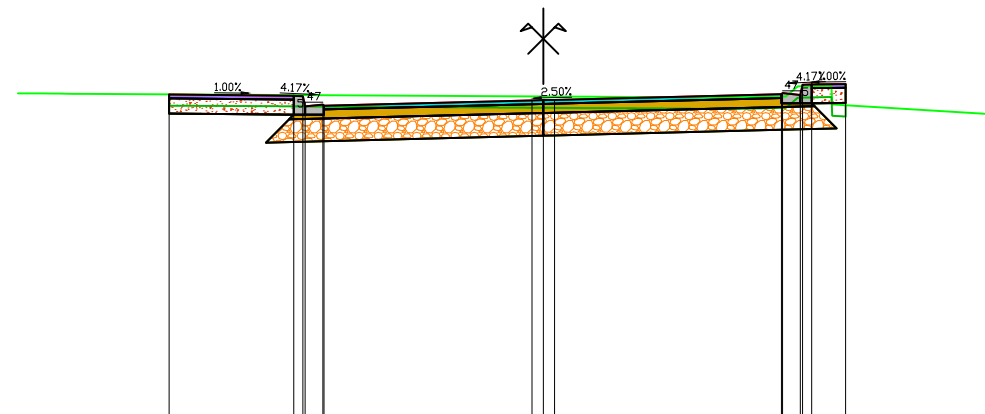
PC : 35.00 m

Altitudes TN		-38.93	-38.93	-38.93		-38.99	-39.00	-39.00	-39.00	-39.01		-39.04	-39.05	-39.18	-39.19	-39.16		-38.98
Distances à l'axe TN		-6.95	-6.64	-6.36	-6.20	-1.37	-0.89	-0.45	-0.07	0.26		2.59	3.27	3.53	3.91	4.21		6.00
Distances partielles TN		0.31	0.29	0.16	4.83	0.49	0.43	0.38	0.34	2.33		0.68	0.26	0.38	0.30	1.79		
Altitudes Projet		-39.08	-38.93	-38.94		-39.01	-39.01					-39.09	-39.08	-39.22				
Distances à l'axe Projet		-4.95	-3.15	-2.90		-0.15	-0.00					3.15	3.40	4.00				
Distances partielles Projet		1.80	0.25	2.75		0.15	3.15				0.25	0.60						

 BB  
 GNT  
 BETON

Abscisse : 540.00 m

Echelle des altitudes : 1/100

[illegible]

Date : 06/02/2024


Profil n°: PT29

Abscisse : 546.31 m

Echelle des longueurs : 1/100

Echelle des altitudes : 1/100

Reprise de l'existant



PC : 35.00 m

Altitudes TN		-10.49	-9.68	-8.58	-8.34		-6.20	-5.26	-3.90	-3.14		1.82	2.45	3.13	3.29	3.76	4.30		6.55		8.00	8.37	9.45		11.42	11.58	12.93	13.55	14.33	15.00
Distances à l'axe TN		39.37	39.32	39.31	39.31		39.26	39.29	39.30	39.19		39.26	39.27	39.29	39.42	39.43	39.37		39.14		38.91	38.91	38.91		38.92	38.92	38.92	38.83	38.98	39.14
Distances partielles TN		0.81	1.10	0.23		2.14		0.94	1.36	0.76	4.96	0.63	0.68	0.15	0.47	0.54	2.25	1.45	0.36	1.08	1.98	0.16	1.35	0.62	0.78	0.67				
Altitudes Projet																														
Distances à l'axe Projet																														
Distances partielles Projet																														